



LIBERO CONSORZIO COMUNALE DI AGRIGENTO
(L.R. n. 15/2015)
ex Provincia Regionale di Agrigento

Ufficio Tecnico
Settore
Ambiente, Turismo, Attività Economiche e Produttive,
Infrastrutture Stradali e Protezione Civile

**Lavori di Riqualificazione paesaggistico-ambientale,
valorizzazione e fruizione del tratto costiero di Maddalusa
e la Foce del fiume Akragas.**

ELABORATI PROGETTUALI

Tav. n.

6.27

- Planimetria via Maddalusa- R = 1:1.000

- 1 - Particolare della sede stradale - R = 1:1000 ;
- 2 - Particolare costruttivo sezione sede stradale - R = 1:20;
- 3 - Particolare costruttivo sezione marciapiede tratto (d-g)- R = 1:20.

Agrigento, lì 03/02/2021

Il Funzionario Tecnico




(Geom. Ferdinando Parello)

Il Coordinatore per la Sicurezza

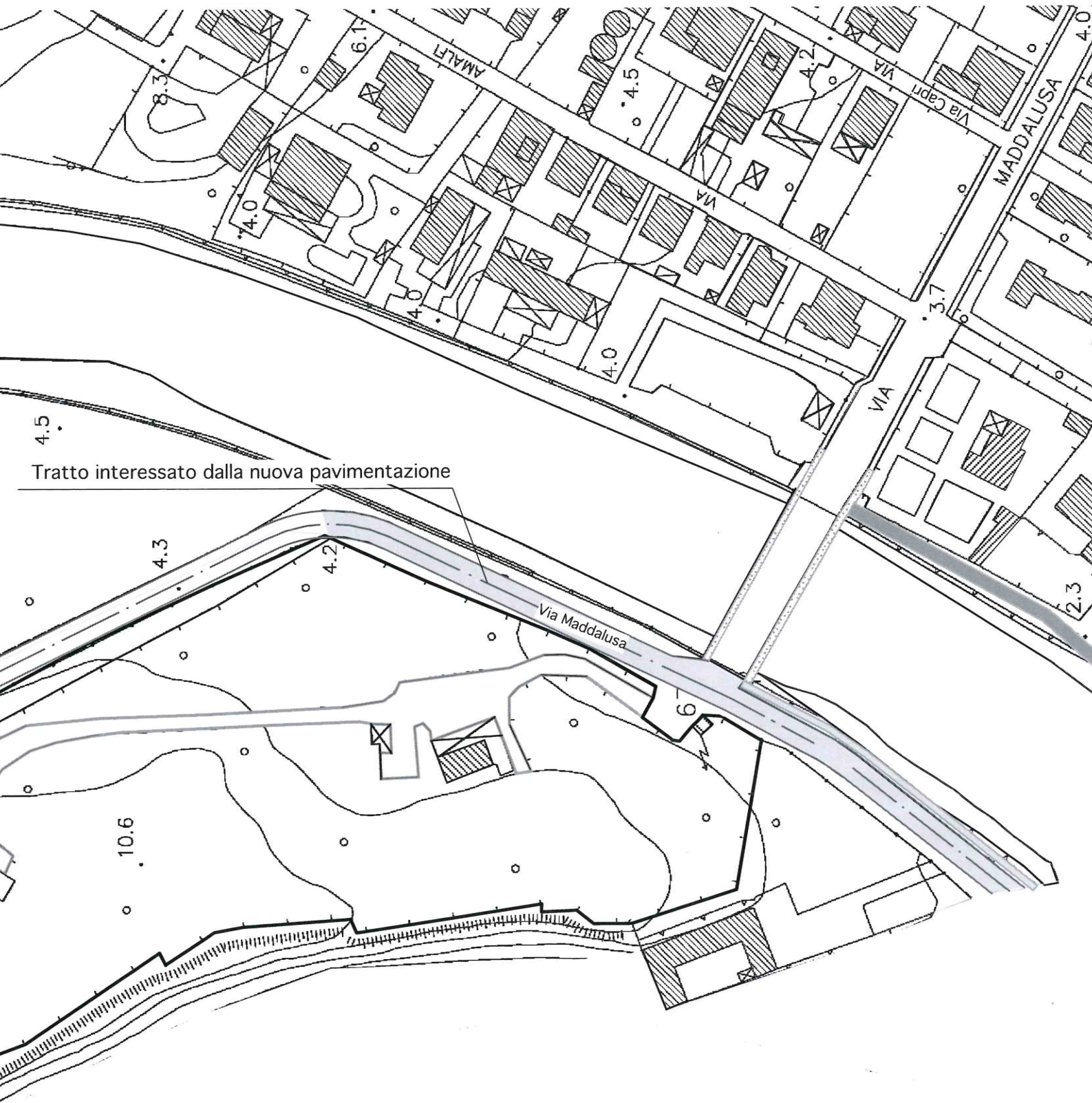


(Dott. Roberto Bonfiglio)

Il Progettista

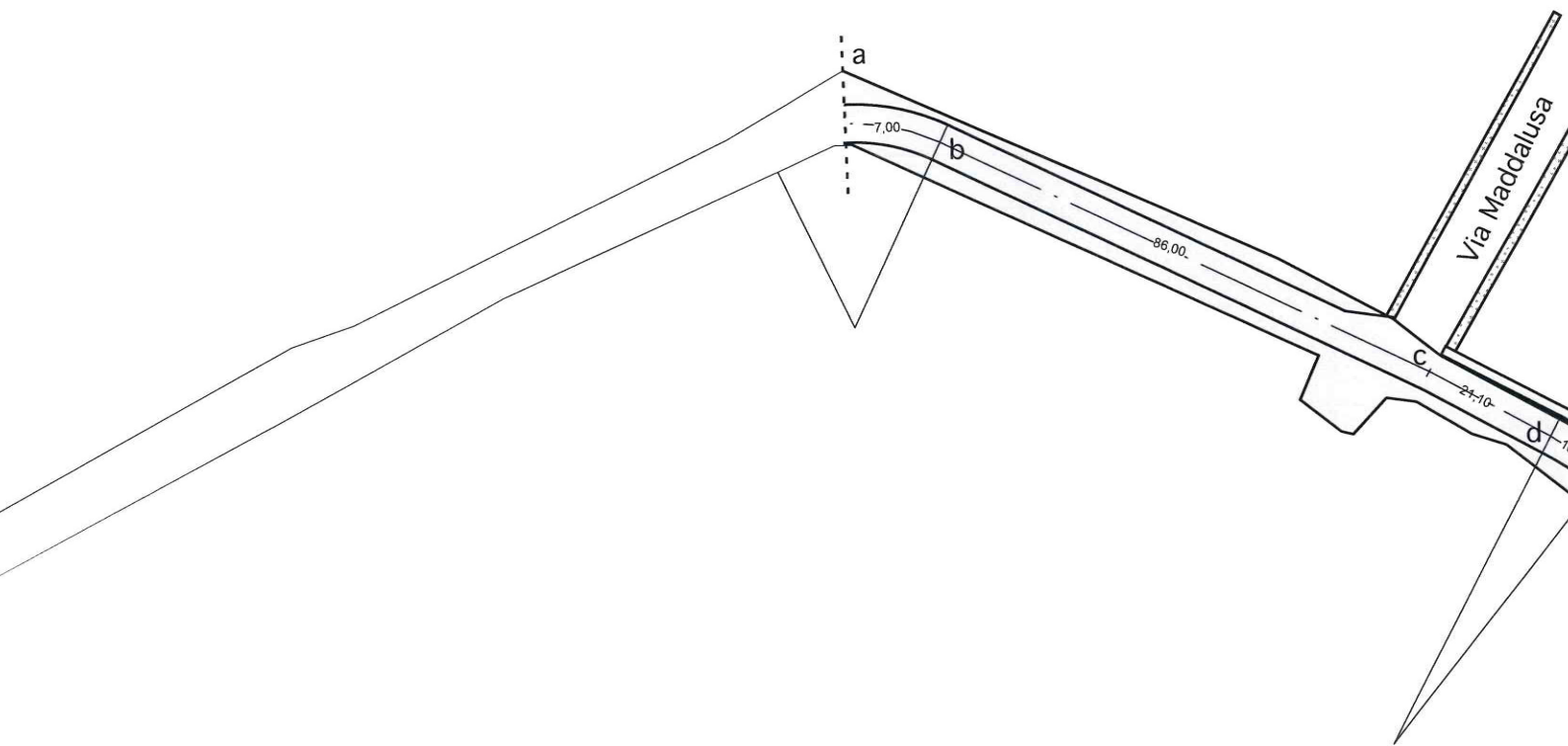


(Ing. Michelangelo Di Carlo)



Tratto interessato dalla nuova pavimentazione

Planimetria via Maddalusa - R = 1:1000 -

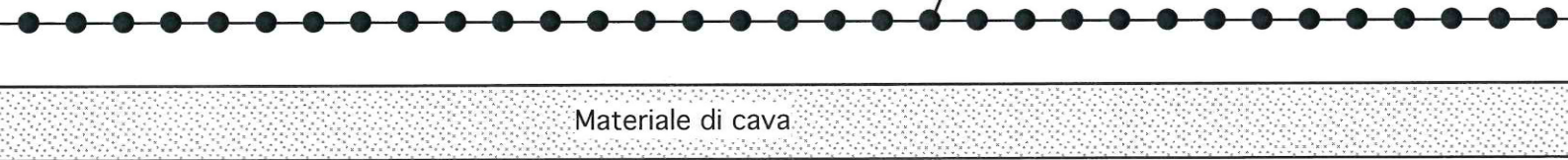


1- Particolare della sede stradale

sabucina

Pavimentazione a base cementizia

Rete elettrosaldata Ø 8 maglia 15X15

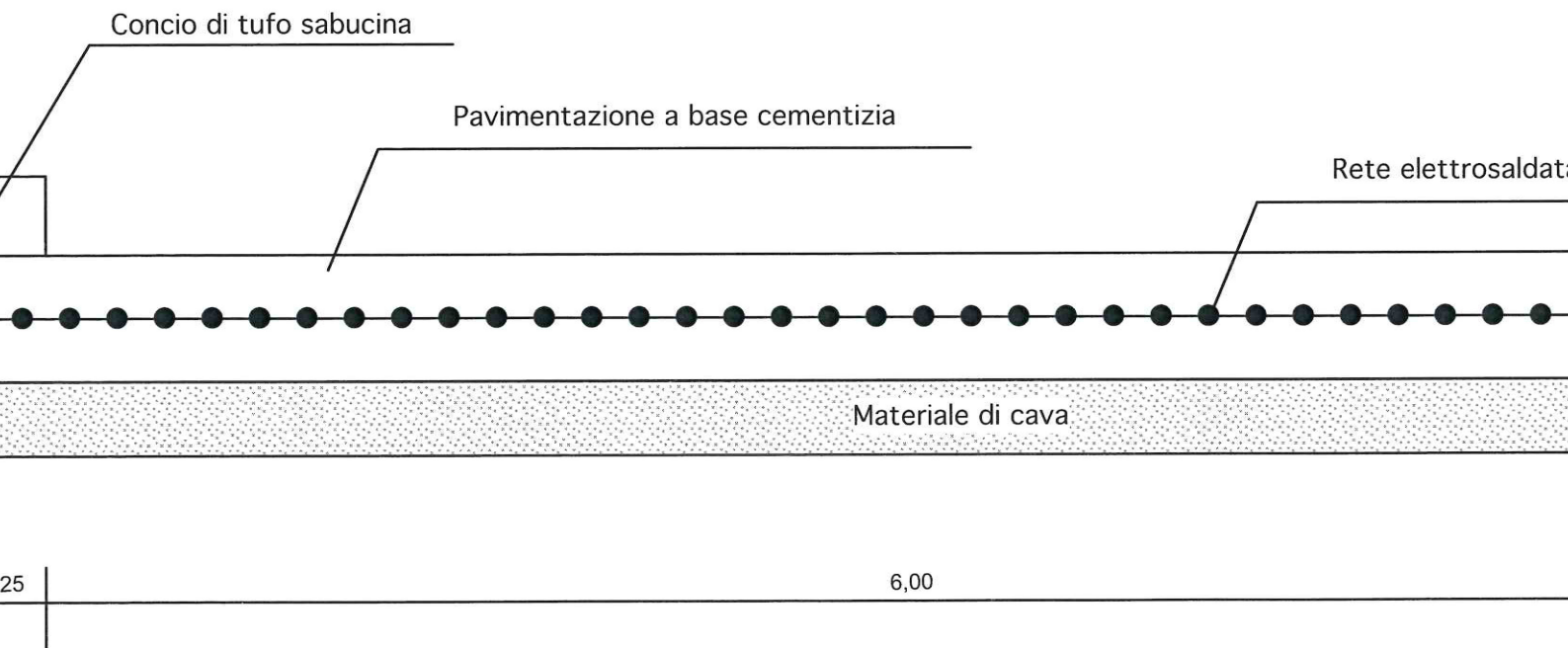


Materiale di cava

6,00

2 - Particolare costruttivo sezione sede

e cementizia



3 - Particolare costruttivo sezio